

**ЦЕНТР ПРОЕКТНЫХ РАБОТ
ПО ЗЕМЕЛЬНО – ИМУЩЕСТВЕННЫМ КОМПЛЕКСАМ**

**Этап 4. «Реконструкция станции Курдюм» в составе проекта
«Строительство западного обхода Саратовского узла
Приволжской железной дороги с усилением
железнодорожного участка Липовский - Курдюм»**

ПРОЕКТ МЕЖЕВАНИЯ ТЕРРИТОРИИ

ТОМ 3. ОСНОВНАЯ ЧАСТЬ

Чертежи межевания территории

Книга 2

Местоположение: Саратовская область, Татищевский район,
Сторожевское муниципальное образование
Идолгское муниципальное образование

Взам. инв. №	
Подпись и дата	
Инв. № подл.	

Начальник отдела



М.В. Сазанов

Главный специалист



А.В. Злобин



СтройЖелДорПроект

ООО «СтройЖелДорПроект», 101000, г. Москва, Сретенский бульвар, д. 6/1, стр. 1, этаж 1, пом. 47, комн. 13
ОГРН 1037715041044 ИНН 7715380561 КПП 770801001
р/с 40702810600000003702 в Банке ИПБ (АО) к/сч 30101810100000000402 БИК 044525402

Ассоциация Саморегулируемая организация
«Объединение проектных организаций транспортного комплекса»
Регистрационный номер 276 от 06.09.2016 в реестре членов
саморегулируемой организации СРО-П-065-30112009

Заказчик: АО «Росжелдорпроект»

**Этап 4. «Реконструкция станции Курдюм» в составе проекта
«Строительство западного обхода Саратовского узла
Приволжской железной дороги с усилением
железнодорожного участка Липовский - Курдюм»**

ПРОЕКТ МЕЖЕВАНИЯ ТЕРРИТОРИИ

ТОМ 3. ОСНОВНАЯ ЧАСТЬ

Чертежи межевания территории

Книга 2

Генеральный директор

Е.Ю. Замятнин

Изм.	№ док.	Подп.	Дата

Согласовано:

Взам. инв. №

Подп. и дата

Инв. № подл.



**ЗАКРЫТОЕ АКЦИОНЕРНОЕ ОБЩЕСТВО «ИНТЕХ»
(ЗАО «ИНТЕХ»)**

**Этап 4. «Реконструкция станции Курдюм» в составе проекта
«Строительство западного обхода Саратовского узла
Приволжской железной дороги с усилением
железнодорожного участка Липовский - Курдюм»**

ПРОЕКТ МЕЖЕВАНИЯ ТЕРРИТОРИИ

ТОМ 3. ОСНОВНАЯ ЧАСТЬ

Чертежи межевания территории

Книга 2

Местоположение: Саратовская область, Татищевский район,
Сторожевское муниципальное образование
Идолгское муниципальное образование

Директор ЗАО «ИНТЕХ»

Руководитель департамента ПриДСС

Зам. начальника КОПР



А. И. Шилин

С. С. Юдин

А. М. Бондаренко

**Таганрог
2020 г.**

Взам. инв. №

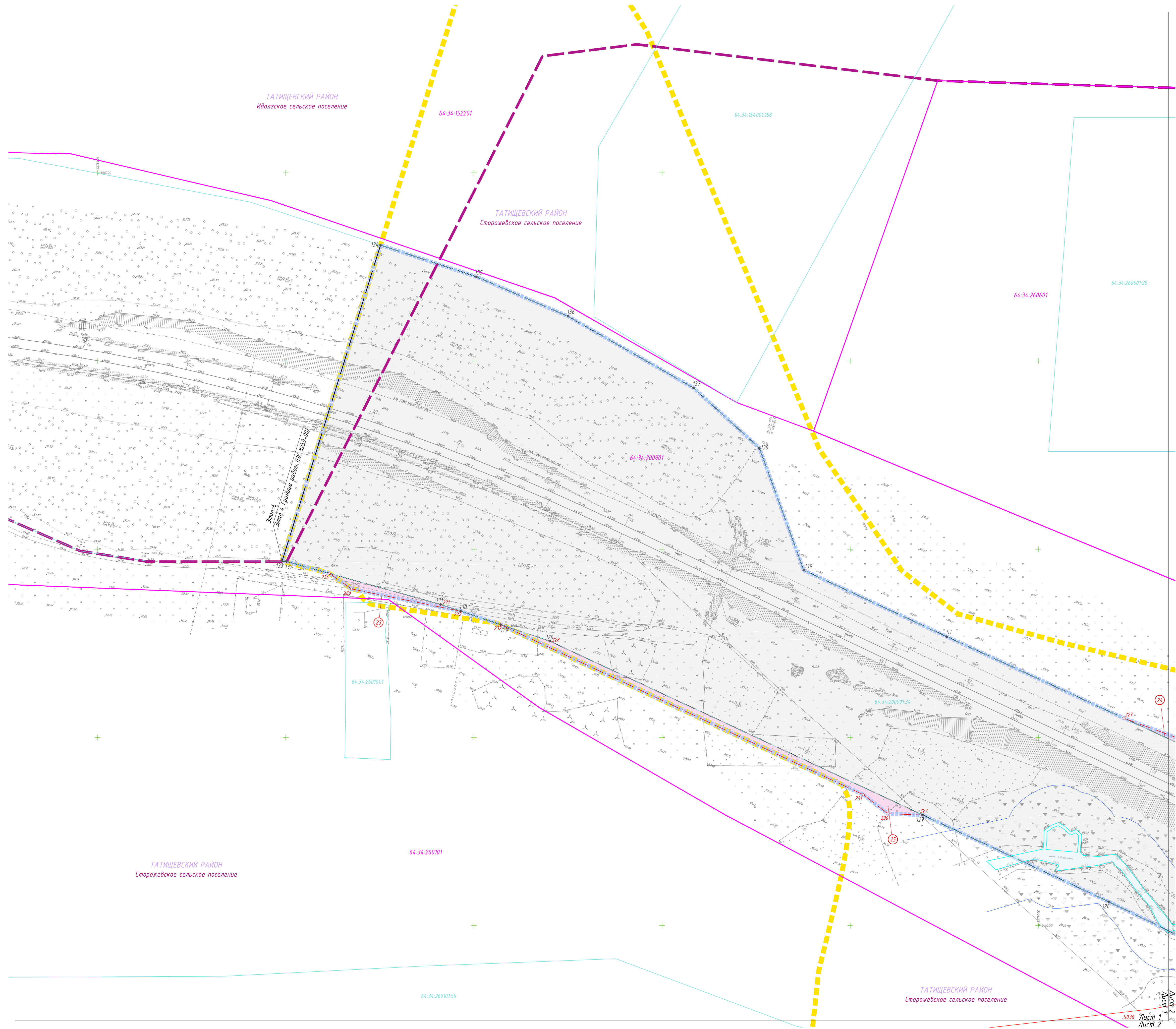
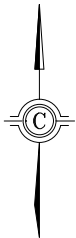
Подпись и дата

Инв. № подл.

СОСТАВ ПРОЕКТА

№ тома/ книги	Наименование
	ПРОЕКТ ПЛАНИРОВКИ ТЕРРИТОРИИ
Том 1	Основная часть проекта планировки территории
	Раздел 1. Проект планировки территории. Графическая часть
	Чертёж красных линий, М 1:1 000
	Приложение к чертежу красных линий
	Чертеж границ зон планируемого размещения линейных объектов и границ зон планируемого размещения линейных объектов, подлежащих переносу (переустройству) из зон планируемого размещения линейных объектов, М 1:1 000
	Раздел 2. Положение о размещении линейных объектов
Том 2	Материалы по обоснованию проекта планировки территории
	Раздел 3. Материалы по обоснованию проекта планировки территории. Графическая часть
Книга 1	Схема расположения элементов планировочной структуры, М 1:25 000
	Схема использования территории в период подготовки проекта планировки территории, М 1:1 000
	Схема организации улично-дорожной сети и движения транспорта, М 1:1 000
Книга 2	Схема вертикальной планировки территории, инженерной подготовки и инженерной защиты территории, конструктивных и планировочных решений, М 1:1 000
	Схема границ территорий объектов культурного наследия, М 1:5 000
Книга 3	Схема границ зон с особыми условиями использования территорий, М 1:1 000
	Схема границ территорий, подверженных риску возникновения чрезвычайных ситуаций природного и техногенного характера, М 1:5 000
	Схема границ территории, в отношении которой осуществляется подготовка проекта планировки, М 1:5 000
Книга 1	Раздел 4. Материалы по обоснованию проекта планировки территории. Пояснительная записка
Книга 2	Раздел 4. Материалы по обоснованию проекта планировки территории. Пояснительная записка (окончание). Инженерные изыскания
	ПРОЕКТ МЕЖЕВАНИЯ ТЕРРИТОРИИ
Том 3	Основная часть проекта межевания территории
Книга 1	Проект межевания территории. Основная часть. Текстовая часть
Книга 2	Проект межевания территории. Основная часть. Чертежи межевания территории
	Чертёж межевания территории, М 1:1 000
Том 4	Материалы по обоснованию проекта межевания территории
	Чертежи материалов по обоснованию проекта межевания территории
	Чертёж материалов по обоснованию проекта межевания территории, М 1:1 000

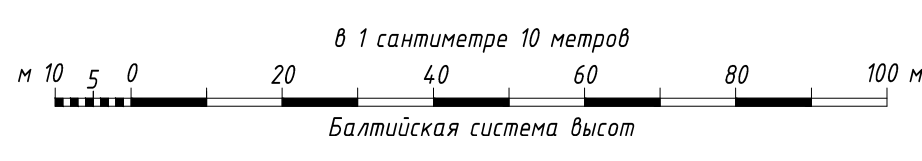
Инов. № подл.	Взам. инв. №	Подпись и дата						
Изм.	Кол.уч.	Лист	№док.	Подп.	Дата			Лист
						001.2007.10008349		



- Условные обозначения:
- границы территории, в отношении которой осуществляется подготовка проекта планировки
 - границы зон планируемого размещения линейных объектов, устанавливаемые в соответствии с нормами отвода земельных участков для конкретных видов линейных объектов
 - границы городских/сельских поселений
 - водные объекты
 - береговые полосы водных объектов
 - границы земельных участков по сведениям ЕГРН
 - 23:50:030/002 — кадастровые номера земельных участков по сведениям ЕГРН
 - границы кадастровых кварталов по сведениям ЕГРН
 - 23:50:030/002 — номера кадастровых кварталов по сведениям ЕГРН
 - границы земельных участков по сведениям ЕГРН, в отношении которых возможно изъятие для государственных и муниципальных нужд
 - 64:34:260503/26 — кадастровые номера земельных участков по сведениям ЕГРН, в отношении которых возможно изъятие
 - ось ж.д. путей
 - стрелочный перевод
 - откосы
 - дороги автомобильные с покрытием
 - застроенная территория
 - мосты и путепроводы
 - ограждения
 - травяная растительность
 - кустарниковая и древесная растительность
 - граница части земельного участка полосы отвода железной дороги
 - часть земельного участка полосы отвода железной дороги в границах территории, в отношении которой утвержден проект межевания
 - характерная точка границы части земельного участка полосы отвода железной дороги в границах территории, в отношении которой утвержден проект межевания, и ее номер
 - участки, образуемые для размещения объектов капитального строительства железнодорожного транспорта на постоянной основе
 - из земель, находящихся в государственной или муниципальной собственности
 - границы образуемых участков
 - характерная точка образуемых участков
 - номер образуемых участков

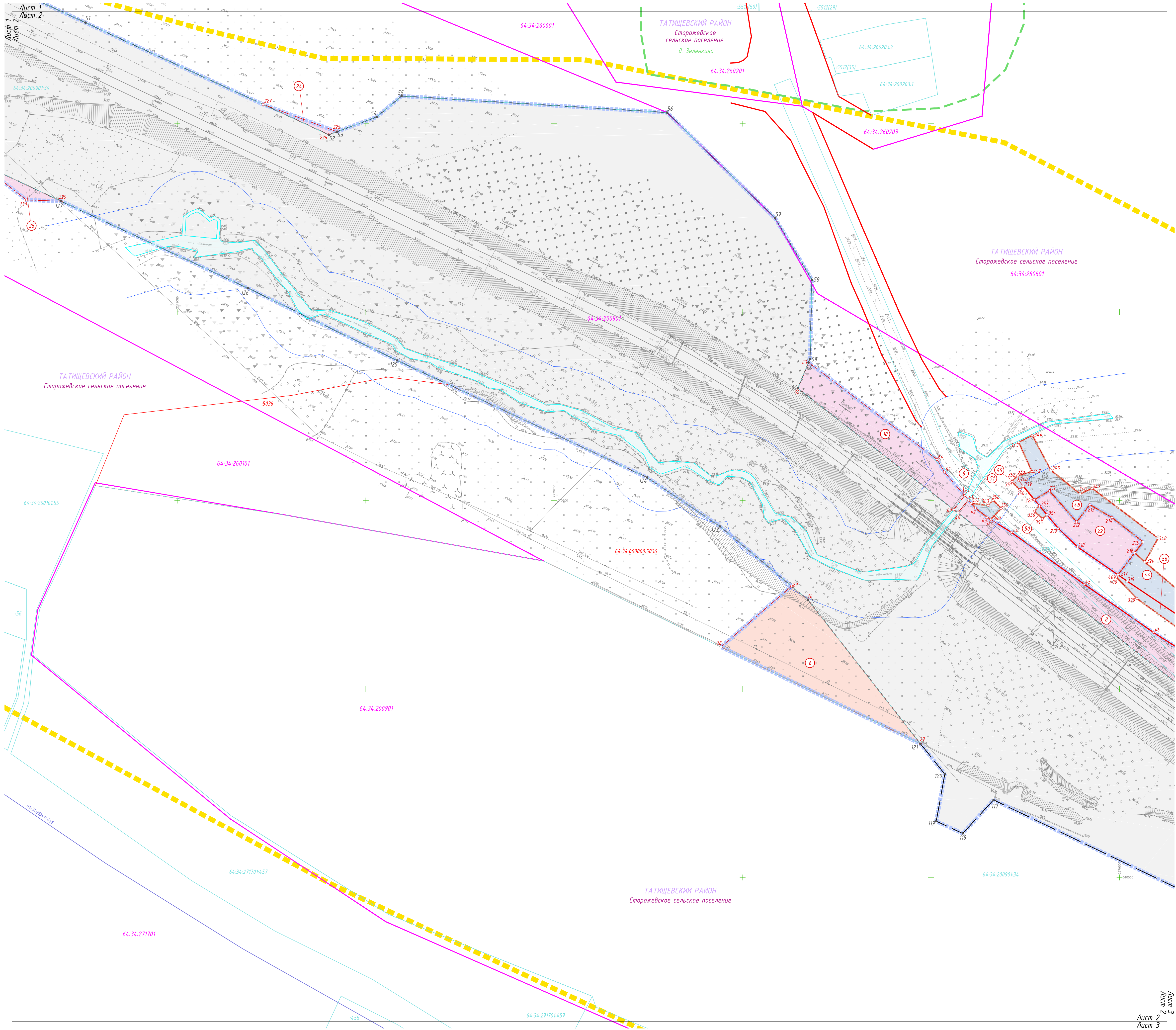
1. Топографический план составлен по материалам инженерно-геодезических изысканий, выполненных проектной институтом "Гипротранспуть" филиалом АО "Расжеледпроект" в четвертом квартале 2016 года.
2. Плановая эксплуатационная, восстановлена по оси II главного пути от ПК 8277+31,25 геометрической оси пассажирского здания ст. Курдюм (ПЧ-14).
3. Система координат местная, Саратовской области (МСК-64). За исходные пункты приняты пункты государственной геодезической сети (ГГС): пир. Три Буера, пир. Расовский Буера, пир. Курдюм, пир. Докторовка, пир. Готовитский, пир. Малая Скаловка, пир. Татшцево.
4. Система высот Балтийская, 1977 года. Отметки абсолютные, увязанные с отн. 92,287 м ст. Рн №446, заложенного в ПЗ ст. Курдюм и отн. 157,90 п/п Раздобащина.
5. Подземные коммуникации нанесены на план по материалам натурной съемки их наружных элементов, по данным полевого обследования с применением тахеометрического приемника с использованием материалов эксплуатирующих организаций и по показаниям работников соответствующих служб.
6. Граница территории, в отношении которой осуществляется подготовка проекта планировки отображена в полном объеме на Схеме границ территории, в отношении которой осуществляется подготовка проекта планировки.

						001.2007.10008349		
						Этап 4 "Реконструкция станции Курдюм" в составе проекта "Строительство западного обхода Саратовского узла Приволжской железной дороги с усилением железнодорожного участка Липовский - Курдюм"		
Изм.	Кол.	Лист	№ док.	Подп.	Дата	Саратовская область, Татищевский район, Сторожевское муниципальное образование, Идолгское муниципальное образование	Стадия	Лист
Рук. департ.	Иван С.С.	02.20						Листов
Замнач.отд.	Бондаренко А.М.	02.20					1	9
Выполнил	Прокофьева А.С.	02.20						
						Чертеж межевания территории М 1:1000		
						ИНТЕХ		
						Закрытое акционерное общество		



Составлено	
Проверено	
Листов	
Лист 1	
Лист 2	

ЧЕРТЕЖ МЕЖЕВАНИЯ ТЕРРИТОРИИ, М 1:1000

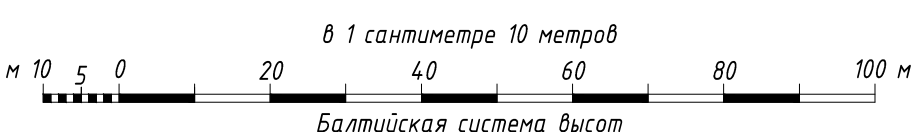
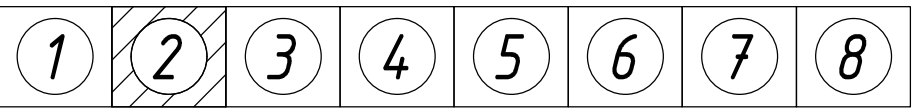


- Условные обозначения:
- границы территории, в отношении которой осуществляется подготовка проекта планировки
 - границы зон планируемого размещения линейных объектов, устанавливаемые в соответствии с нормами отвода земельных участков для конкретных видов линейных объектов
 - границы зон планируемого размещения линейных объектов, подлежащих переносу (перестройке) из зон планируемого размещения линейных объектов
 - границы населенных пунктов
 - красные линии
 - водные объекты
 - береговые полосы водных объектов
 - границы земельных участков по сведениям ЕГРН
 - кадастровые номера земельных участков по сведениям ЕГРН
 - границы кадастровых кварталов по сведениям ЕГРН
 - номера кадастровых кварталов по сведениям ЕГРН
 - линейный объект капитального строительства (ЛОКС) по сведениям ЕГРН
 - кадастровый номер объекта капитального строительства (ОКС) по сведениям ЕГРН
 - границы земельных участков по сведениям ЕГРН, в отношении которых возможно изъятие для государственных и муниципальных нужд
 - кадастровые номера земельных участков по сведениям ЕГРН, в отношении которых возможно изъятие
 - ось ж.д. путей
 - стрелочный перевод
 - откосы
 - дороги автомобильные с покрытием
 - забетонированная территория
 - мосты и путепроводы
 - ограждения
 - травяная растительность
 - кустарниковая и древесная растительность
 - граница части земельного участка полосы отвода железной дороги
 - часть земельного участка полосы отвода железной дороги в границах территории, в отношении которой утвержден проект межевания
 - характеристика точки границы части земельного участка полосы отвода железной дороги в границах территории, в отношении которой утвержден проект межевания, и ее номер
 - участки, образуемые для размещения объектов капитального строительства железнодорожного транспорта на постоянной основе
 - из земель существующих ЗУ
 - из земель, находящихся в государственной или муниципальной собственности
 - участки, образуемые для временного занятия на период работ по размещению элементов железнодорожного транспорта
 - из земель, находящихся в государственной или муниципальной собственности
 - границы образуемых участков
 - характеристика точки образуемых участков
 - номер образуемых участков

1. Топографический план составлен по материалам инженерно-геодезических изысканий, выполненных проектной институтом "Гипротранспуть" филиалом АО "Расжеледпроект" в четвертом квартале 2016 года.
2. Пикетаж эксплуатационный, восстановлен по оси II главного пути от ПК 82+77+31,25 геометрической оси пассажирского здания ст. Курдом (ПЧ-14).
3. Система координат местная. Саратовской области (МСК-64). За исходные пункты приняты пункты государственной геодезической сети (ГГС): пир. Три Буера, пир. Расовский Буера, пир. Курдом, пир. Докторовка, пир. Готовитский, пир. Малая Скаловка, пир. Таттшево.
4. Система высот Балтийская, 1977 года. Отметки абсолютные, увязанные с отм. 92,287 м ст. Рп №446, заложенного в ПЗ ст. Курдом и отм. 157,90 п/п Разводница.
5. Подземные коммуникации нанесены на план по материалам натурной съемки их наружных элементов, по данным полевого обследования с применением трассопоискового приемника с использованием материалов эксплуатирующих организаций и по показаниям работников соответствующих служб.
6. Граница территории, в отношении которой осуществляется подготовка проекта планировки отображена в полном объеме на Схеме границ территории, в отношении которой осуществляется подготовка проекта планировки.

						001.2007.10008349		
						Этап 4. "Реконструкция станции Курдом" в составе проекта "Строительство западного обхода Саратовского узла Приволжской железной дороги с усилением железнодорожного участка Липовский - Курдом"		
Изм.	Кол.	Лист	№ док.	Подп.	Дата	Саратовская область, Татищевский район, Сторожевское муниципальное образование Идоловское муниципальное образование	Стадия	Лист
Рук. департ.	Иван С.С.				02.20			
Зам.нач.отд.	Бондаренко А.М.				02.20			
Выполнил	Прокофьева А.С.				02.20			
						Чертеж межевания территории М 1:1000		
						ИНТЕХ Закрытое акционерное общество		

Схема расположения листов



Составлено		
Проверено		
Подпись и дата		
Исполнитель		





Участки, образуемые для размещения объектов капитального строительства железнодорожного транспорта на постоянной основе

- из земель существующих ЗУ
- из земель, находящихся в государственной или муниципальной собственности

Участки, образуемые для временного занятия на период работ по размещению элементов железнодорожного транспорта

- из земель, находящихся в государственной или муниципальной собственности
- границы образуемых участков
- характерная точка образуемых участков
- номер образуемых участков

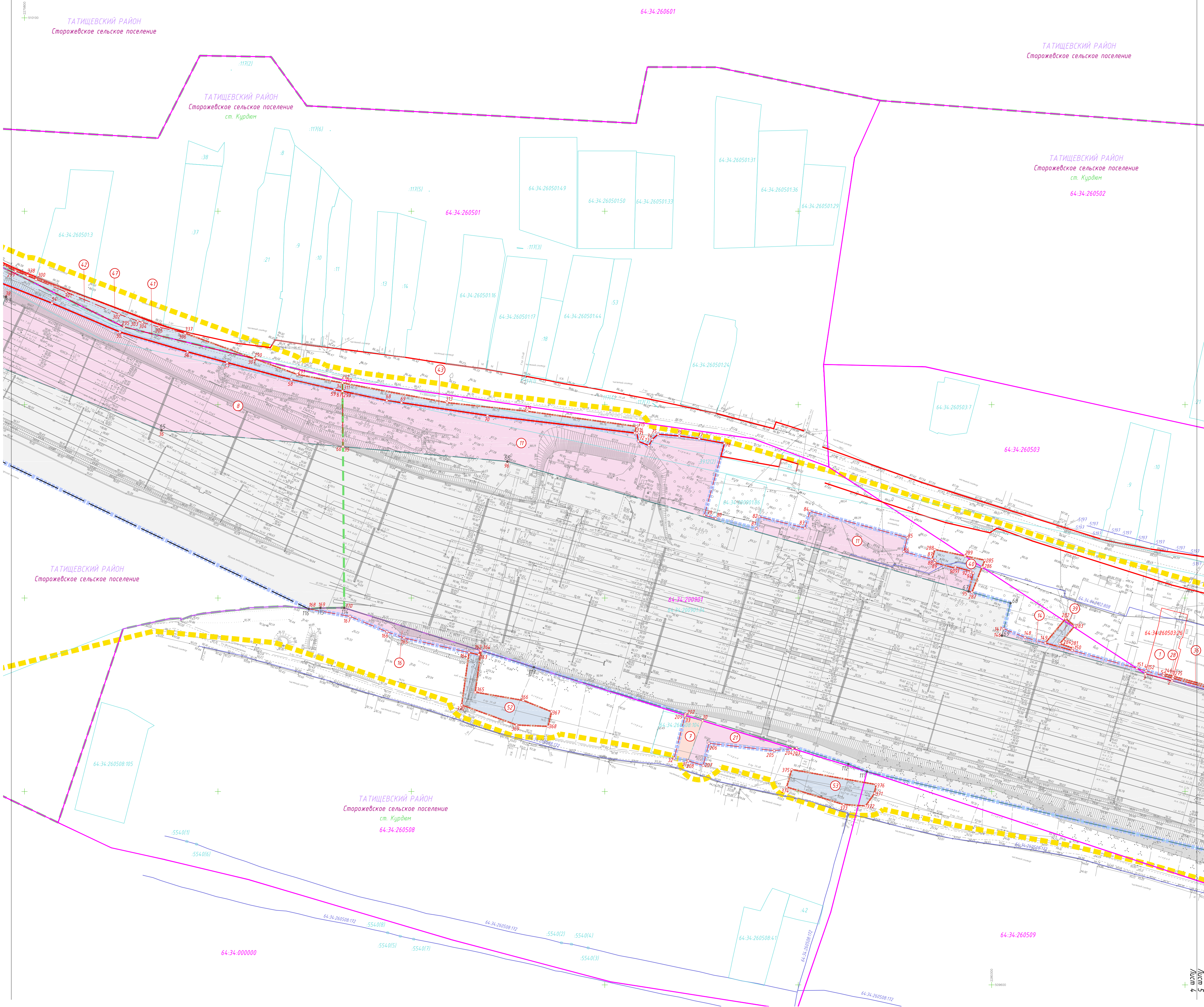
1. *Топографический план составлен по материалам инженерно-геодезических съемок, выполненных проектной институтом "Гипротранспит", филиалом АО "Росгеоаэрокосмос" в четвертом квартале 2016 года.*
2. *Пункты эксплуатационные, основанные по оси II главного пути от ПК827+31,25 геометрической оси пассажирского здания ст. Курдюк (ПН-14).*
3. *Система координат местная, Саратовской области (МСК-46). За исходные пункты приняты пункты государственной геодезической сети (ГГС) при: Тур Бура, при: Ресловский бувар, при: Курдюк, при: Докторовка, при: Гомбидский, при: Малая Салатка, при: Таловое.*
4. *Система высот Балтийская, 1977 года. Отметки абсолютные, взятые из стн. 92,287 м ст. Пн №446, заложенного в ПЗ ст. Курдюк и стн. 157,90 м/п/н Рабочизина.*
5. *Подземные коммуникации нанесены на план по материалу проектной съемки их наружных элементов, по данным полевого обследования с применением трассопоисковой приемки с использованием материалов эксплуатационных организаций и по материалам геологических сопоставительных съемок.*
6. *Граница территории, в отношении которой осуществляется подготовка проекта планировки отображена в полном объеме на территории территории, в отношении которой осуществляется подготовка проекта планировки.*

						001.007.10089349					
						Этап 4 "Реконструкция станции Курдан" в составе проекта "Строительство западного въезда Саратовской зона Прибайкальской железной дороги с усилением железнодорожного участка Айбейки – Курдан"					
Изн.	Кол	Лист	Индок.	Подп.	Дата				Стадия	Лист	Лис
Зак. департ.		Вдох СС			02.20	Саратовская область, Татищевский район, статорежовское муниципальное образование Йолевское муниципальное образование					
Заказчик от:		Бондаренко А.М.			02.20						з
Выполнил		Прокофьева А.С.			02.20						
Чертеж неведения территории N 1-000						 Закрытое акционерное общество					

Φρυσ

[illegible]

Лист 3
Лист 4

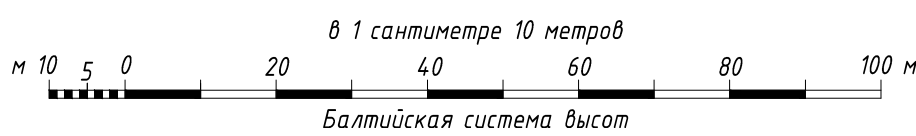
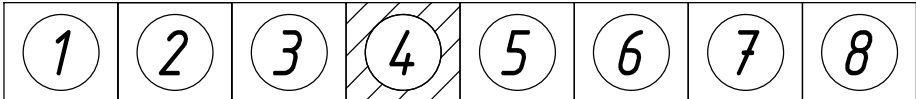


- Условные обозначения:
- границы территории, в отношении которой осуществляется подготовка проекта планировки
 - границы зон планируемого размещения линейных объектов, устанавливаемые в соответствии с нормами отвода земельных участков для конкретных видов линейных объектов
 - границы зон планируемого размещения линейных объектов, подлежащих переносу (перестройке) из зон планируемого размещения линейных объектов
 - границы населенных пунктов
 - красные линии
 - границы земельных участков по сведениям ЕГРН
 - кадастровые номера земельных участков по сведениям ЕГРН
 - границы кадастровых кварталов по сведениям ЕГРН
 - номера кадастровых кварталов по сведениям ЕГРН
 - площадной объект капитального строительства (ОКС) по сведениям ЕГРН
 - линейный объект капитального строительства (ОКС) по сведениям ЕГРН
 - кадастровый номер объекта капитального строительства (ОКС) по сведениям ЕГРН
 - границы земельных участков по сведениям ЕГРН, в отношении которых возможно изъятие для государственных и муниципальных нужд
 - кадастровые номера земельных участков по сведениям ЕГРН, в отношении которых возможно изъятие
 - ось ж.д. путей
 - стрелочный перевод
 - атксы
 - дороги автомобильные с покрытием
 - дороги автомобильные с покрытием
 - дороги грунтовые
 - застроенная территория
 - ограждения
 - кустарниковая и древесная растительность
 - граница части земельного участка полосы отвода железной дороги
 - часть земельного участка полосы отвода железной дороги в границах территории, в отношении которой утвержден проект межевания
 - характерная точка границы части земельного участка полосы отвода железной дороги в границах территории, в отношении которой утвержден проект межевания, и ее номер
- Участки, образуемые для размещения объектов капитального строительства железнодорожного транспорта на постоянной основе
- из земель существующих ЗУ
 - из земель, находящихся в государственной или муниципальной собственности
- Участки, образуемые для временного занятия на период работ по размещению элементов железнодорожного транспорта
- из земель, находящихся в государственной или муниципальной собственности
 - границы образуемых участков
 - характерная точка образуемых участков
 - номер образуемых участков

1. Топографический план составлен по материалам инженерно-геодезических изысканий, выполненных проектной организацией "Гипротранспуть" филиалом АО "Расжелездорпроект" в четвертом квартале 2016 года.
2. Пикетаж эксплуатационный, восстановлен по оси II главного пути от ПК 82+77+31,25 геометрической оси пассажирского здания ст. Курдом (ПЧ-14).
3. Система координат местная, Саратовской области (МСК-64). За исходные пункты приняты пункты государственной геодезической сети (ГГС): пир. Буера, пир. Расовский Буера, пир. Курдом, пир. Докторовка, пир. Готовицкий, пир. Малая Скаловка, пир. Татищево.
4. Система высот Балтийская, 1977 года. Отметки абсолютные, увязанные с отн. 92,287 м ст. Рп №446, заложенного в ПЗ ст. Курдом и отн. 157,30 п/п Раздобода.
5. Подземные коммуникации нанесены на план по материалам натурной съемки из наружных элементов, по данным полевого обследования с применением трассопоискового приемника с использованием материалов эксплуатирующих организаций и по показаниям работников соответствующих служб.
6. Граница территории, в отношении которой осуществляется подготовка проекта планировки отображена в полном объеме на Схеме границ территории, в отношении которой осуществляется подготовка проекта планировки.

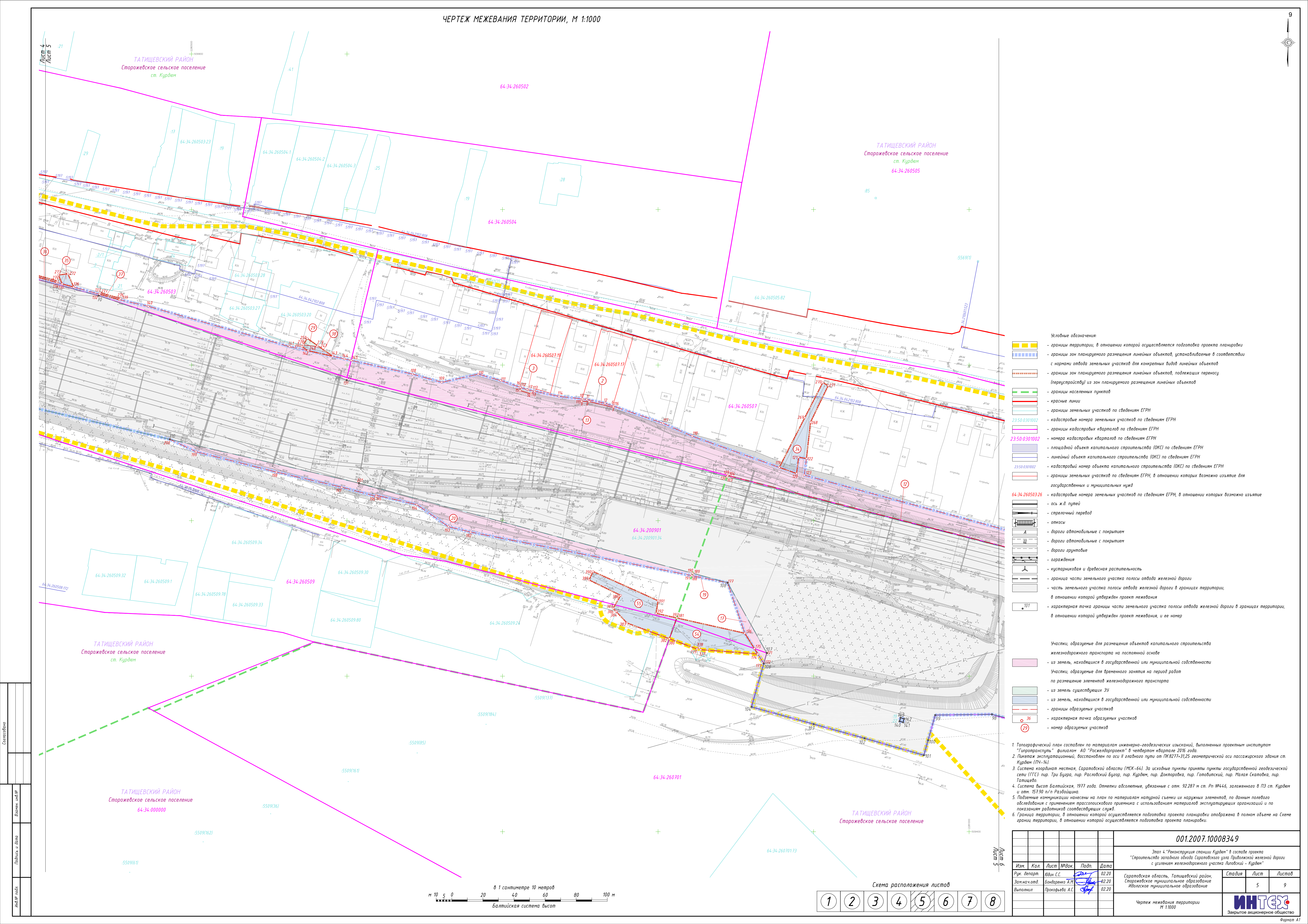
						001.2007.10008349		
						Этап 4. "Реконструкция станции Курдом" в составе проекта "Строительство западного обхода Саратовского узла Приволжской железной дороги с усилением железнодорожного участка Липовский - Курдом"		
Изм.	Кол.	Лист	№ док.	Подп.	Дата	Саратовская область, Татищевский район, Сторожевское муниципальное образование Идольское муниципальное образование	Стадия	Лист
Рук. департа.	Иван С.С.	02.20						
Зам.нач.отд.	Бондаренко А.М.	02.20						
Выполнил	Прокофьев А.С.	02.20						
						Чертеж межевания территории М 1:1000		
						ИНТЕХ Закрытое акционерное общество		

Схема расположения листов



Лист 5

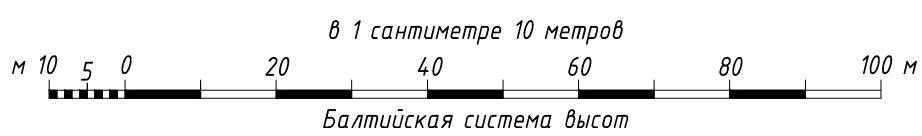
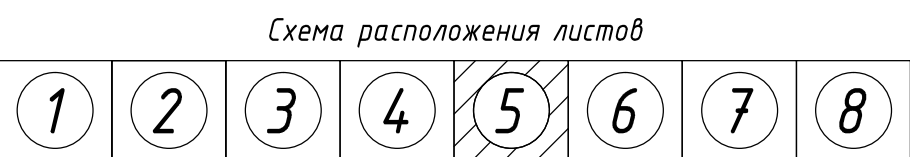
Составлено		
Подпись и дата	Взнос, руб/м	
И.И.И.И.И.		

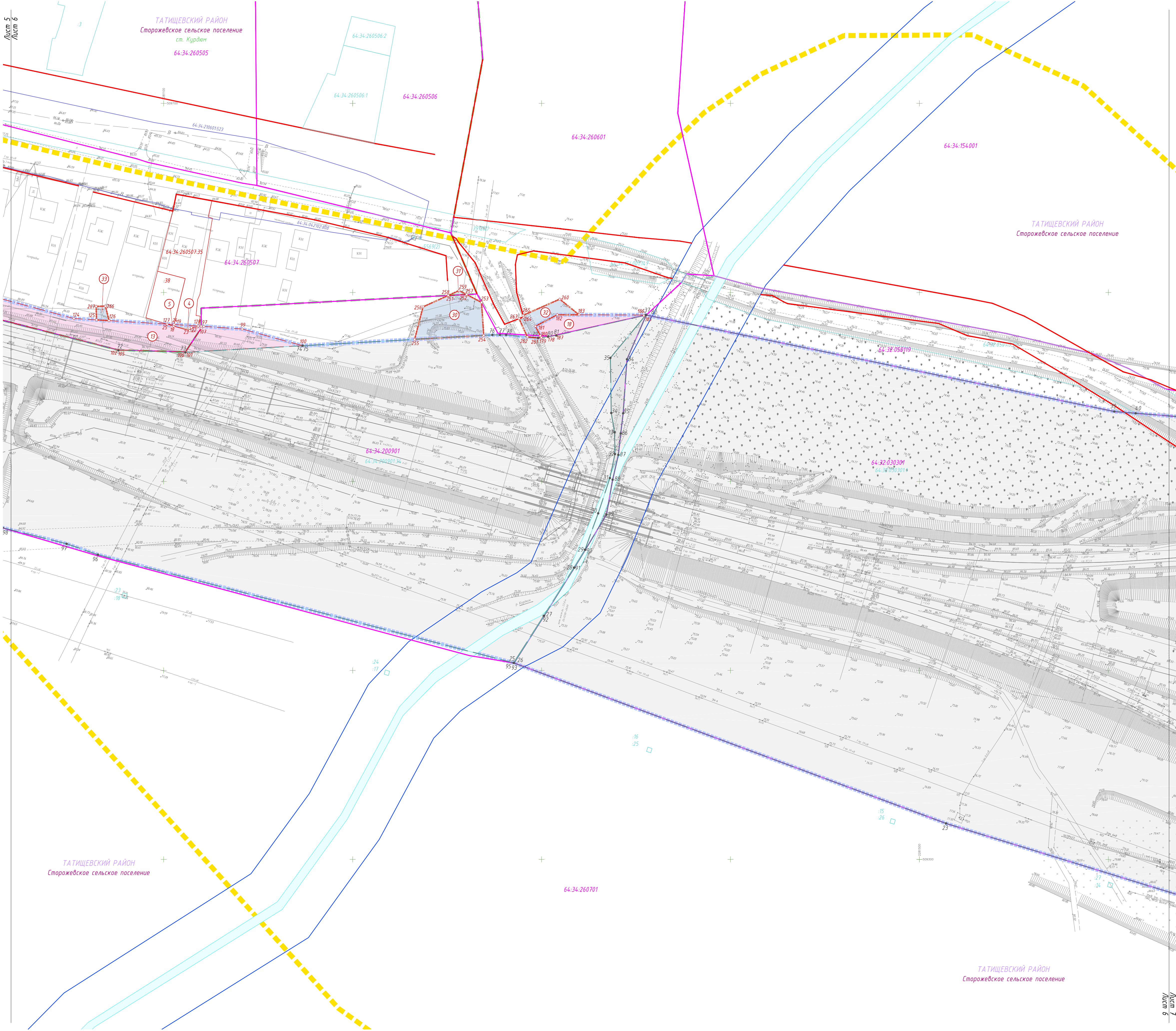


- Условные обозначения:
- границы территории, в отношении которой осуществляется подготовка проекта планировки
 - границы зон планируемого размещения линейных объектов, устанавливаемые в соответствии с нормами отвода земельных участков для конкретных видов линейных объектов
 - границы зон планируемого размещения линейных объектов, подлежащих переносу (перекрестности) из зон планируемого размещения линейных объектов
 - границы населенных пунктов
 - красные линии
 - границы земельных участков по сведениям ЕГРН
 - 23:50:0301002 — кадастровые номера земельных участков по сведениям ЕГРН
 - 23:50:0301002 — границы кадастровых кварталов по сведениям ЕГРН
 - 23:50:0301002 — номера кадастровых кварталов по сведениям ЕГРН
 - 23:50:0301002 — площадный объект капитального строительства (ОКС) по сведениям ЕГРН
 - 23:50:0301002 — линейный объект капитального строительства (ЛОС) по сведениям ЕГРН
 - 23:50:0301002 — кадастровый номер объекта капитального строительства (ОКС) по сведениям ЕГРН
 - границы земельных участков по сведениям ЕГРН, в отношении которых возможно изъятие для государственных и муниципальных нужд
 - 64:34:260503:26 — кадастровые номера земельных участков по сведениям ЕГРН, в отношении которых возможно изъятие
 - ось ж.д. путей
 - стрелочный перевод
 - откосы
 - дороги автомобильные с покрытием
 - дороги автомобильные с покрытием
 - дороги грунтовые
 - ограждения
 - кустарниковая и древесная растительность
 - граница части земельного участка полосы отвода железной дороги
 - часть земельного участка полосы отвода железной дороги в границах территории, в отношении которой утвержден проект межевания
 - характерная точка границы части земельного участка полосы отвода железной дороги в границах территории, в отношении которой утвержден проект межевания, и ее номер
- Участки, образуемые для размещения объектов капитального строительства железнодорожного транспорта на постоянной основе
- из земель, находящихся в государственной или муниципальной собственности
- Участки, образуемые для временного занятия на период работ по размещению элементов железнодорожного транспорта
- из земель существующих ЗУ
 - из земель, находящихся в государственной или муниципальной собственности
 - границы образуемых участков
 - характерная точка образуемых участков
 - номер образуемых участков

1. Топографический план составлен на материалах инженерно-геодезических изысканий, выполненных проектной институтом "Гипротранспуть" филиалом АО "Росжелдорпроект" в четвертом квартале 2016 года.
2. Пикетаж эксплуатационный, восстановлен по оси II главного пути от ПК 8277+31,25 геометрической оси пассажирского здания ст. Курдюм (ПЧ-14).
3. Система координат местная. Саратовской области (МСК-64). За исходные пункты приняты пункты государственной геодезической сети (ГГС): пир. Три Буера, пир. Расовский Буер, пир. Курдюм, пир. Докторовка, пир. Готовитский, пир. Малая Скаловка, пир. Татищево.
4. Система высот Балтийская, 1977 года. Отметки абсолютные, увязанные с отм. 92,287 м ст. Рп №446, заложенного в ПЗ ст. Курдюм и отм. 157,90 п/п Разводница.
5. Подземные коммуникации нанесены на план по материалам натурной съемки из наружных элементов, по данным полевого обследования с применением тахеометрического приемника с использованием материалов эксплуатирующих организаций и по показаниям работников соответствующих служб.
6. Граница территории, в отношении которой осуществляется подготовка проекта планировки отображена в полном объеме на Схеме границ территории, в отношении которой осуществляется подготовка проекта планировки.

						001.2007.10008349		
						Этап 4 "Реконструкция станции Курдюм" в составе проекта "Строительство западного обхода Саратовского узла Приволжской железной дороги с усилением железнодорожного участка Литовский - Курдюм"		
Изм.	Кол.	Лист	№ док.	Подп.	Дата	Саратовская область, Татищевский район, Сторожовское муниципальное образование Идовское муниципальное образование	Стадия	Лист
Рук. департ.	Видн. СС	02.20						Листов
Замнач. отд.	Бондаренко Л.М.	02.20					5	9
Выполнил	Прокофьева А.С.	02.20						
						Чертеж межевания территории М 1:1000		
						ИНТЕХ		
						Закрытое акционерное общество		



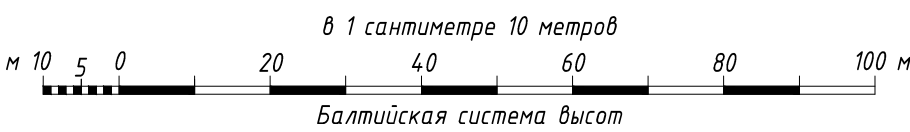
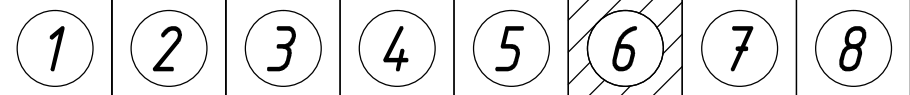


- Условные обозначения:
- границы территории, в отношении которой осуществляется подготовка проекта планировки
 - границы зон планируемого размещения линейных объектов, устанавливаемые в соответствии с нормами отвода земельных участков для конкретных видов линейных объектов
 - границы зон планируемого размещения линейных объектов, подлежащих переносу (перестройке) из зон планируемого размещения линейных объектов
 - границы населенных пунктов
 - красные линии
 - водные объекты
 - береговые полосы водных объектов
 - границы земельных участков по сведениям ЕГРН
 - 23:50:0301002 — кадастровые номера земельных участков по сведениям ЕГРН
 - границы кадастровых кварталов по сведениям ЕГРН
 - 23:50:0301002 — номера кадастровых кварталов по сведениям ЕГРН
 - линейный объект капитального строительства (ОКС) по сведениям ЕГРН
 - 23:50:0301002 — кадастровый номер объекта капитального строительства (ОКС) по сведениям ЕГРН
 - границы земельных участков по сведениям ЕГРН, в отношении которых возможно изъятие для государственных и муниципальных нужд
 - 64:34:26050326 — кадастровые номера земельных участков по сведениям ЕГРН, в отношении которых возможно изъятие
 - ось ж.д. путей
 - стрелочный перевод
 - аттасы
 - дороги автомобильные с покрытием
 - дороги автомобильные с покрытием
 - дороги грунтовые
 - мосты и путепроводы
 - водопропускная труба
 - ограждения
 - травяная растительность
 - кустарниковая и древесная растительность
 - граница части земельного участка полосы отвода железной дороги
 - часть земельного участка полосы отвода железной дороги в границах территории, в отношении которой утвержден проект межевания
 - характерная точка границы части земельного участка полосы отвода железной дороги в границах территории, в отношении которой утвержден проект межевания, и ее номер
 - участки, образуемые для размещения объектов капитального строительства железнодорожного транспорта на постоянной основе
 - из земель, находящихся в государственной или муниципальной собственности
 - участки, образуемые для временного занятия на период работ
 - по размещению элементов железнодорожного транспорта
 - из земель, находящихся в государственной или муниципальной собственности
 - границы образуемых участков
 - характерная точка образуемых участков
 - номер образуемых участков

1. Топографический план составлен по материалам инженерно-геодезических изысканий, выполненных проектной институтом "Гипротранспуть" филиалом АО "Росжелдорпроект" в четвертом квартале 2016 года.
2. Пикетаж эксплуатационный, восстановлен по оси II главного пути от ПК 8277+31,25 геометрической оси пассажирского здания ст. Курдюм (ПК 4-14).
3. Система координат местная, Саратовской области (МСК-64). За исходные пункты приняты пункты государственной геодезической сети (ГГС): пир. Три Буера, пир. Расовский Буер, пир. Курдюм, пир. Докторовка, пир. Готовитский, пир. Малая Скаловка, пир. Татлыщево.
4. Система высот Балтийская, 1977 года. Отметки абсолютные, увязанные с отм. 92,287 м ст. Рп №446, заложенного в ПЗ ст. Курдюм и отм. 157,90 п/п Раздобыца.
5. Подземные коммуникации нанесены на план по материалам натурной съемки их наружных элементов, по данным полевого обследования с применением тахеометрического приемника с использованием материалов эксплуатирующих организаций и по показаниям работников соответствующих служб.
6. Граница территории, в отношении которой осуществляется подготовка проекта планировки отображена в полном объеме на Схеме границ территории, в отношении которой осуществляется подготовка проекта планировки.

						001.2007.10008349		
						Этап 4. "Реконструкция станции Курдюм" в составе проекта "Строительство западного обхода Саратовского узла Приволжской железной дороги с усилением железнодорожного участка Липовский - Курдюм"		
Изм.	Кол.	Лист	№ док.	Подп.	Дата	Саратовская область, Татищевский район, Сторожевское муниципальное образование Идольское муниципальное образование	Стадия	Лист
Рук. департ.	Изд. СС	02.20						Листов
Замнач. отд.	Бондаренко Л.М.	02.20					6	9
Выполнил	Прокофьева А.С.	02.20						
						Чертеж межевания территории М 1:1000		
						ИНТЕХ		
						Закрытое акционерное общество		

Схема расположения листов



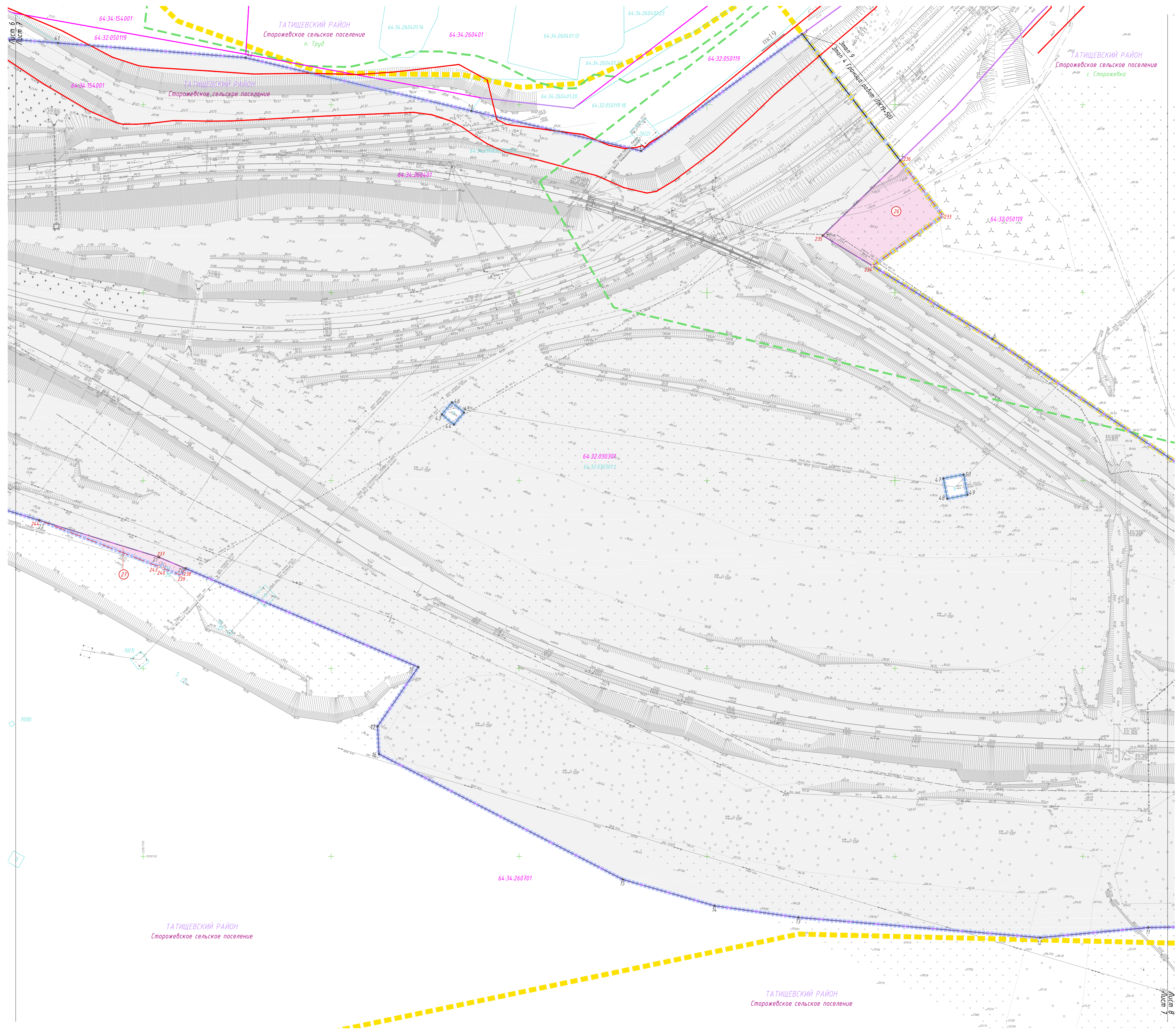
Балтийская система высот

Составлено		
Проверено и дана		
Исполнил		







в 1 сантиметре 10 метров

м 10 5 0 20 40 60 80 100 м

Балтийская система высот




- Условные обозначения:**

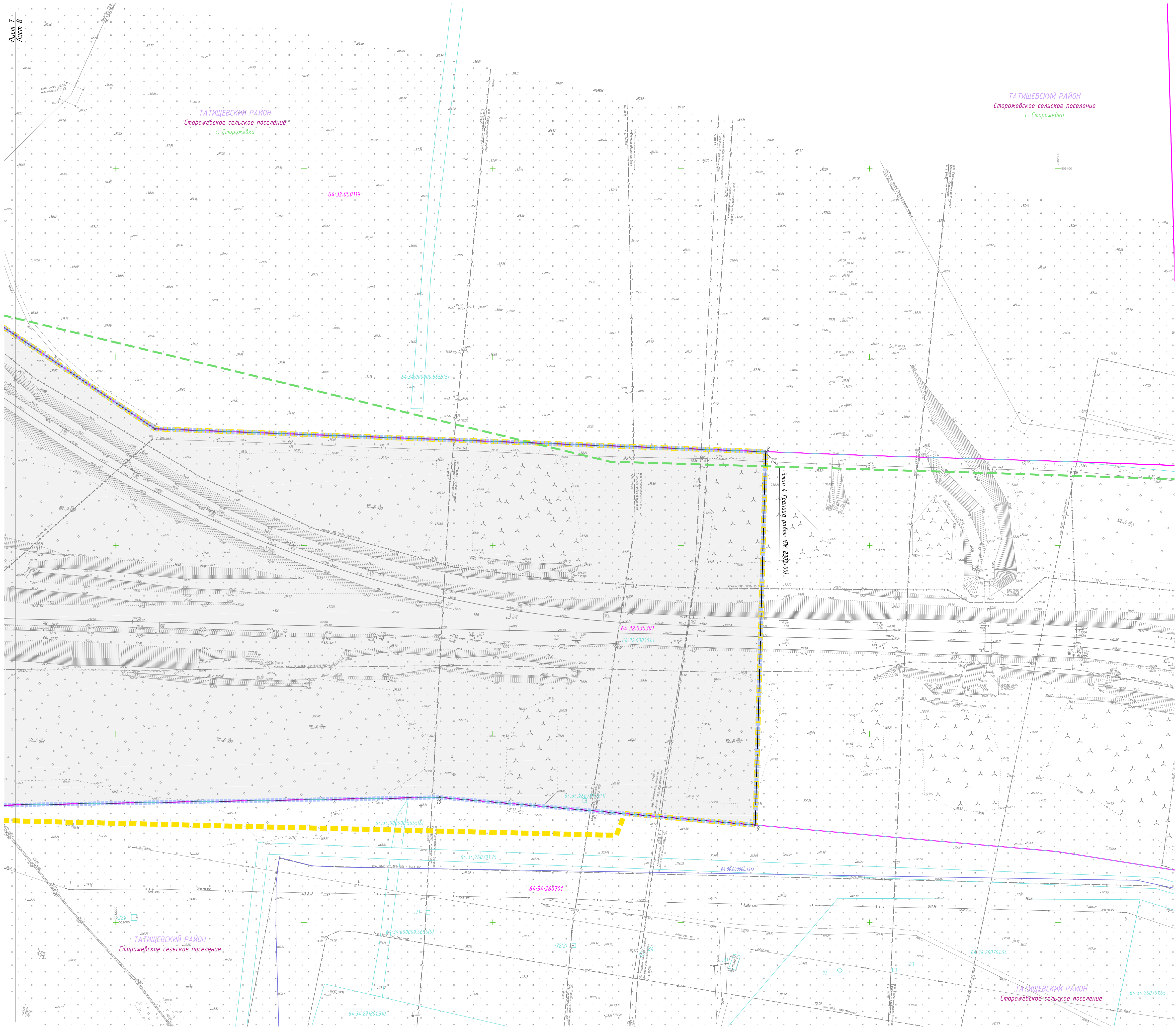
 -  – границы территории, в отношении которой осуществляется подготовка проекта планировки
 -  – границы зон планируемого размещения линейных объектов, устанавливаемые в соответствии с нормами отвода земельных участков для конкретных видов линейных объектов
 -  – границы населенных пунктов
 -  – красные линии
 -  – границы земельных участков по сведениям ЕГРН
 -  – кадастровые номера земельных участков по сведениям ЕГРН
 -  – границы кадастровых кварталов по сведениям ЕГРН
 -  – номера кадастровых кварталов по сведениям ЕГРН
 -  – ось ж.д. путей
 -  – стрелочный перевод
 -  – откосы
 -  – дороги автомобильные с покрытием
 -  – дороги грунтовые
 -  – мосты и путепроводы
 -  – водопропускная труба
 -  – ограждения
 -  – травяная растительность
 -  – кустарниковая и древесная растительность
 -  – граница части земельного участка полосы отвода железной дороги
 -  – часть земельного участка полосы отвода железной дороги в границах территории,
 -  в отношении которой утвержден проект межевания
 -  – характерная точка границы части земельного участка полосы отвода железной дороги в границах территории,
 -  в отношении которой утвержден проект межевания, и ее номер

Участки, образуемые для размещения объектов капитального строительства железнодорожного транспорта на постоянной основе

 -  – из земель, находящихся в государственной или муниципальной собственности
 -  – границы образуемых участков
 -  – характерная точка образуемых участков
 -  – номер образуемых участков

1. *Топографический план составлен по материалам инженерно-геодезических изысканий, выполненных проекционным институтом "Гипрогоспланстуд" филиалом АО "Росгидропроект" в четвертом квартале 2016 года.*
2. *Пункты экзеплюационный, достоянный по оси II главного пути от ПК227+31,25 геопетической осы пассажирской здания ст. Курдан (ПЧ-14).*
3. *Система координат местная, Саратовской области (МСК-64). За исходные пункты приняты пункты государственной геодезической сети (ГГС) ст. Три Бузур, пр. Раздольный Бузур (МК-64), пр. Дятловский, пр. Голубицкий, пр. Малая Скатовка, пр. Ташкеев.*
4. *Система высот Балтийская, 1977 года. Отметки абсолютные, убавленные с отп. 92,287 м ст. Рн №446, заложенного в ПЗ ст. Курдан и отп. 15790 п/л Раздольища.*
5. *Подметки коммуникации нанесены на план по материалам натурной съемки из наружных элементов, по данным полевого обследования с применением приспособленного приенника с использованием материалов экзеплюационных организаций и по данным дабальной съемки.*
6. *Граница территории, в отношении которой осуществляется подготовка проекта планировки отображена в полном объеме на Схеме границ территории, в отношении которой осуществляется подготовка проекта планировки.*

						001.2007.10008349		
						Этап 4. "Реконструкция станции Курдан" в составе проекта "Строительство западного обхода Саратовского узла Приволжской железной дороги с усилением железнодорожного участка Липовый - Курдан"		
Изм.	Кол.	Лист	Иток	Подп.	Дата			
Рук. департа.		Иван С.С.			02.20	Саратовская область, Татищевский район,		
Зам.нач.отд.		Бондаренко А.М.			02.20	Сторожовское муниципальное образование		
Выполнил		Прокофьев А.С.			02.20	Идиловское муниципальное образование		
						Чертеж нежелания территории М 1:1000		
						 Закрывающие экспозиционные объекты		

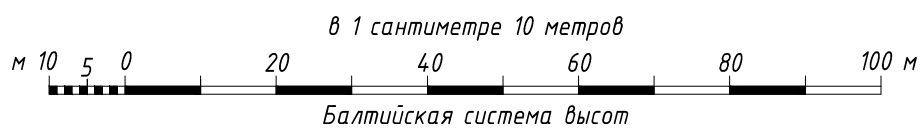
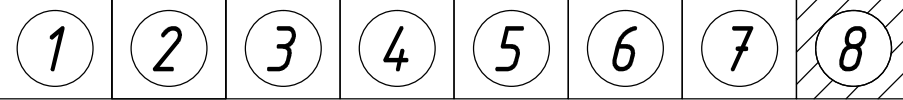


- Условные обозначения:
- границы территории, в отношении которой осуществляется подготовка проекта планировки
 - границы зон планируемого размещения линейных объектов, устанавливаемые в соответствии с нормами отвода земельных участков для конкретных видов линейных объектов
 - границы населенных пунктов
 - границы земельных участков по сведениям ЕГРН
 - 23:50:0301002 — кадастровые номера земельных участков по сведениям ЕГРН
 - границы кадастровых кварталов по сведениям ЕГРН
 - 23:50:0301002 — номера кадастровых кварталов по сведениям ЕГРН
 - линейный объект капитального строительства (ОКС) по сведениям ЕГРН
 - 23:50:0301002 — кадастровый номер объекта капитального строительства (ОКС) по сведениям ЕГРН
 - ось ж.д. путей
 - стрелочный перевод
 - откосы
 - дороги эрунтювые
 - водопропускная труба
 - кустарниковая и древесная растительность
 - травяная растительность
 - граница части земельного участка полосы отвода железной дороги
 - часть земельного участка полосы отвода железной дороги в границах территории, в отношении которой утвержден проект межевания
 - характеристика точки границы части земельного участка полосы отвода железной дороги в границах территории, в отношении которой утвержден проект межевания, и ее номер

- Топографический план составлен по материалам инженерно-геодезических изысканий, выполненных проектной институтом "Гипротранспуть" филиалом АО "Росжелдорпроект" в четвертом квартале 2016 года.
- Пикетаж эксплуатационный, восстановлен по оси II главного пути от ПК 8277+31,25 геометрической оси пассажирского здания ст. Курдом (ПЧ-14).
- Система координат местная. Саратовской области (МСК-64). За исходные пункты приняты пункты государственной геодезической сети (ГГС): пир. Три Бузры, пир. Расовский Бузур, пир. Курдом, пир. Докторовка, пир. Готовитский, пир. Малая Скаловка, пир. Талышево.
- Система высот Балтийская, 1977 года. Отметки абсолютные, увязанные с отн. 92,287 м ст. Рп №446, заложенного в ПЗ ст. Курдом и отн. 157,90 п/л Разводница.
- Подземные коммуникации нанесены на план по материалам натурной съемки их наружных элементов, по данным полевого обследования с применением трассопоискового приемника с использованием материалов эксплуатирующих организаций и по показаниям работников соответствующих служб.
- Граница территории, в отношении которой осуществляется подготовка проекта планировки отображена в полном объеме на Схеме границ территории, в отношении которой осуществляется подготовка проекта планировки.

						001.2007.10008349		
						Этап 4. "Реконструкция станции Курдом" в составе проекта "Строительство западного обхода Саратовского узла Приволжской железной дороги с усилением железнодорожного участка Липовский - Курдом"		
Изм.	Кол.	Лист	№ док.	Подп.	Дата	Саратовская область, Татищевский район, Сторожевское муниципальное образование Идоловское муниципальное образование	Стадия	Лист
Рук. департ.	Идн. СС				02.20			
Зам.нач.отд.	Бондаренко А.М.	02.20					8	9
Выполнил	Прокофьев А.С.	02.20						
						Чертеж межевания территории М 1:1000		
						ИНТЕХ		
						Закрытое акционерное общество		

Схема расположения листов



ЧЕРТЕЖ МЕЖЕВАНИЯ ТЕРРИТОРИИ, М 1:1000

Ведомость образуемых земельных участков с кадастровыми семантическими характеристиками

№	Площадь образуем ого ЗУ/43У, кв.м.	Местоположение	Проектная категория земель (без распоряжения об изъятии для гос. и мун. нужд)	Проектная категория земель (в случае принятия решения об изъятии для гос. и мун. нужд)	Вид разрешенного использования образуемого ЗУ	Числовой код вида	Форма образования	Кадастровый номер исходного ЗУ (КК)	Длительность занятия	№ участка ЛПО	Площадь участка ЛПО, кв.м.
1	22	Саратовская область, р-н Татищевский, ст Курдюм, ул Школьная, д 398/2	Земли населённых пунктов	Земли населённых пунктов	Железнодорожный транспорт	7.1	Земельный участок	64-34.260503:26		4	10654
2	23	Саратовская обл, р-н Татищевский, ст Курдюм, ул Школьная, д 25	Земли населённых пунктов	Земли населённых пунктов	Железнодорожный транспорт	7.1	Земельный участок	64-34.260507:17		4	10654
3	18	Саратовская область, р-н Татищевский, ст Курдюм, ул Школьная, д 29/1	Земли населённых пунктов	Земли населённых пунктов	Железнодорожный транспорт	7.1	Земельный участок	64-34.260507:19		4	10654
4	19	Саратовская обл, р-н Татищевский, ст Курдюм, ул Школьная, д 3	Земли населённых пунктов	Земли населённых пунктов	Железнодорожный транспорт	7.1	Земельный участок	64-34.260507:35		4	10654
5	2	Саратовская область, р-н Татищевский, ст Курдюм, ул Школьная, д 3	Земли населённых пунктов	Земли населённых пунктов	Железнодорожный транспорт	7.1	Земельный участок	64-34.260507:38		4	10654
6	2 789	Саратовская область, р-н Татищевский, Сторожевское МО	Земли сельскохозяйственного назначения	Земли промышленности*	Железнодорожный транспорт	7.1	Земельный участок	64-34.000000:5036		12	2 789
7	184	Саратовская обл, р-н Татищевский, ст Курдюм, ул Железнодорожная, д 2	Земли населённых пунктов	--	Железнодорожный транспорт	7.1	Земельный участок	64-34.260508:104		7	644
8	14 679	Татищевский район, Сторожевское МО	Земли промышленности*	--	Железнодорожный транспорт	7.1	Земельный участок	64-34.200901		9	2324.3
9	26	Татищевский район, Сторожевское МО	Земли промышленности*	--	Железнодорожный транспорт	7.1	Земельный участок	64-34.200901		9	2324.3
10	1528	Татищевский район, Сторожевское МО	Земли промышленности*	--	Железнодорожный транспорт	7.1	Земельный участок	64-34.200901		9	2324.3
11	7009	Татищевский район, Сторожевское МО, станция Курдюм	Земли промышленности*	--	Железнодорожный транспорт	7.1	Земельный участок	64-34.200901		9	2324.3
12	611	Татищевский район, Сторожевское МО	Земли промышленности*	--	Железнодорожный транспорт	7.1	Земельный участок	64-34.200901		4	10654
13	9800	Татищевский район, Сторожевское МО, станция Курдюм	Земли промышленности*	--	Железнодорожный транспорт	7.1	Земельный участок	64-34.000000		4	10654
14	156	Татищевский район, Сторожевское МО, станция Курдюм	Земли промышленности*	--	Железнодорожный транспорт	7.1	Земельный участок	64-34.000000		4	10654
15	4 013	Татищевский район, Сторожевское МО	Земли промышленности*	--	Железнодорожный транспорт	7.1	Земельный участок	64-34.200901		10	4 013
16	345	Татищевский район, Сторожевское МО, станция Курдюм	Земли промышленности*	--	Железнодорожный транспорт	7.1	Земельный участок	64-34.260508		8	345
17	220	Татищевский район, Сторожевское МО	Земли промышленности*	--	Железнодорожный транспорт	7.1	Земельный участок	64-34.000000		5	220
18	346	Татищевский район, Сторожевское МО	Земли промышленности*	--	Железнодорожный транспорт	7.1	Земельный участок	64-34.000000		3	346
19	19	Татищевский район, Сторожевское МО	Земли промышленности*	--	Железнодорожный транспорт	7.1	Земельный участок	64-34.200901		6	2064
20	2045	Татищевский район, Сторожевское МО, станция Курдюм	Земли населённых пунктов	--	Железнодорожный транспорт	7.1	Земельный участок	64-34.200901		6	2064
21	461	Татищевский район, Сторожевское МО, станция Курдюм	Земли населённых пунктов	--	Железнодорожный транспорт	7.1	Земельный участок	64-34.000000		7	644
22	996	Татищевский район, Сторожевское МО	Земли промышленности*	--	Железнодорожный транспорт	7.1	Земельный участок	64-34.200901		11	996
23	187	Татищевский район, Сторожевское МО	Земли промышленности*	--	Железнодорожный транспорт	7.1	Земельный участок	64-34.200901		15	187
24	63	Татищевский район, Сторожевское МО	Земли промышленности*	--	Железнодорожный транспорт	7.1	Земельный участок	64-34.200901		13	63
25	811	Татищевский район, Сторожевское МО	Земли промышленности*	--	Железнодорожный транспорт	7.1	Земельный участок	64-34.200901		14	811
26	1714	Татищевский район, Сторожевское МО, село Сторожевка	Земли населённых пунктов	--	Железнодорожный транспорт	7.1	Земельный участок	64-32.050119		1	1714
27	220	Татищевский район, Сторожевское МО	Земли промышленности*	--	Железнодорожный транспорт	7.1	Земельный участок	64-34.260701		2	220
28	5	Кавказ, Краснодарский край, р-н Тихорецкий, ФАД М-29 Кавказ	--	--	--	--	Часть земельного участка	64-34.260503:26		9	27
29	23	23,р-н Тихорецкий,г Тихорецк, Краснодарский край, р-н Тихорецкий, г. Тихорецк	--	--	--	--	Часть земельного участка	64-34.260503:20		6	76
30	681	23,р-н Тихорецкий,Парковское с/п	Земли промышленности*	--	Железнодорожный транспорт	7.1	Земельный участок	64-34.200901		2	692
31	11	23,р-н Тихорецкий,с/п Парковский,секция 4 часть контура 14,Краснодарский край, р-н Тихорецкий, с/п Парковский, секция 4 часть контура 14	Земли населённых пунктов	--	Железнодорожный транспорт	7.1	Земельный участок	64-34.260507		2	692
32	241	23,р-н Тихорецкий,с/с с/п Парковский,ул Промзона, 35,Краснодарский край, р-н Тихорецкий, с/п Парковский, Промзона, 35	Земли промышленности*	--	Железнодорожный транспорт	7.1	Земельный участок	64-34.000000		1	241
33	42	23,р-н Тихорецкий,с/п Парковский,секция 4 часть контура 14,Краснодарский край, р-н Тихорецкий, с/п Парковский, секция 4 часть контура 14	Земли населённых пунктов	--	Железнодорожный транспорт	7.1	Земельный участок	64-34.260507		3	42
34	429	23,р-н Тихорецкий,Парковское сельское поселение	Земли населённых пунктов	--	Железнодорожный транспорт	7.1	Земельный участок	64-34.260507		4	429
35	46	23,р-н Тихорецкий,Парковское сельское поселение	Земли населённых пунктов	--	Железнодорожный транспорт	7.1	Земельный участок	64-34.260503		8	46
36	21	23,р-н Тихорецкий,Парковское сельское поселение	Земли населённых пунктов	--	Железнодорожный транспорт	7.1	Земельный участок	64-34.260503		9	27
37	13	23,р-н Тихорецкий,Парковское сельское поселение	Земли населённых пунктов	--	Железнодорожный транспорт	7.1	Земельный участок	64-34.260503		7	13
38	54	23,р-н Тихорецкий,Парковское сельское поселение	Земли населённых пунктов	--	Железнодорожный транспорт	7.1	Земельный участок	64-34.260503		6	76
39	101	23,р-н Тихорецкий,Парковское сельское поселение	Земли населённых пунктов	--	Железнодорожный транспорт	7.1	Земельный участок	64-34.000000		10	101
40	205	23,р-н Тихорецкий,край Краснодарский, в границах Тихорецкого района	Земли населённых пунктов	--	Железнодорожный транспорт	7.1	Земельный участок	64-34.000000		11	205
41	1289	23,р-н Тихорецкий,г Тихорецк,Краснодарский край, р-н Тихорецкий, г Тихорецк	Земли промышленности*	--	Железнодорожный транспорт	7.1	Земельный участок	64-34.200901		14	5637
42	537	23,р-н Тихорецкий,, Краснодарский край,Тихорецкий,Новопокровский,Белоглинский районы	Земли населённых пунктов	--	Железнодорожный транспорт	7.1	Земельный участок	64-34.260501		14	5637
43	635	23,р-н Тихорецкий,с ФАД М-29 Кавказ,Краснодарский край, р-н Тихорецкий, ФАД М-29 Кавказ	Земли населённых пунктов	--	Железнодорожный транспорт	7.1	Земельный участок	64-34.200901		14	5637
44	1198	23,р-н Тихорецкий,с/п Фастовцево	Земли промышленности*	--	Железнодорожный транспорт	7.1	Земельный участок	64-34.200901		14	5637
45	432	23,р-н Тихорецкий,Фастовцево сельское поселение	Земли промышленности*	--	Железнодорожный транспорт	7.1	Земельный участок	64-34.200901		14	5637
46	138	23,р-н Тихорецкий,Фастовцево с/п	Земли населённых пунктов	--	Железнодорожный транспорт	7.1	Земельный участок	64-34.260501		14	5637
47	149	23,р-н Тихорецкий,Фастовцево с/п	Земли населённых пунктов	--	Железнодорожный транспорт	7.1	Земельный участок	64-34.260501		14	5637
48	953	23,р-н Тихорецкий,,	Земли промышленности*	--	Железнодорожный транспорт	7.1	Земельный участок	64-34.200901		15	972
49	19	23,р-н Тихорецкий,край Краснодарский, в границах Тихорецкого района	Земли промышленности*	--	Железнодорожный транспорт	7.1	Земельный участок	64-34.200901		15	972
50	21	Краснодарский край, Тихорецкий район	Земли промышленности*	--	Железнодорожный транспорт	7.1	Земельный участок	64-34.200901		16	21
51	73	Краснодарский край, Тихорецкий район	Земли промышленности*	--	Железнодорожный транспорт	7.1	Земельный участок	64-34.200901		17	73
52	601	Краснодарский край, Тихорецкий район	Земли населённых пунктов	--	Железнодорожный транспорт	7.1	Земельный участок	64-34.260508		13	601
53	507	Краснодарский край, Тихорецкий район	Земли населённых пунктов	--	Железнодорожный транспорт	7.1	Земельный участок	64-34.000000		12	507
54	758	Краснодарский край, Тихорецкий район	Земли промышленности*	--	Железнодорожный транспорт	7.1	Земельный участок	64-34.000000		5	1593
55	835	Краснодарский край, Тихорецкий район	Земли населённых пунктов	--	Железнодорожный транспорт	7.1	Земельный участок	64-34.000000		5	1593
56	1259	Краснодарский край, Тихорецкий район	Земли промышленности*	--	Железнодорожный транспорт	7.1	Земельный участок	64-34.200901		14	5637

Постоянное занятие для размещения капитальных объектов железнодорожного транспорта

Временное занятие на период производства строительных - монтажных работ по размещению объектов железнодорожного транспорта

Таблица координат характерных точек границ образуемых земельных участков

№	X	Y	№	X	Y	№	X	Y	№	X	Y	№	X	Y	№	X	Y
1	509758,60	2280394,00	68	509902,10	227987,00	135	509752,20	2280417,00	202	509740,10	2280142,00	269	509666,20	2280894,00	336	509992,80	2279755,00
2	509757,20	2280393,00	69	509901,00	227995,00	136	509750,10	2280424,00	203	509722,40	2280199,00	270	509680,70	2280906,00	337	509936,90	2279883,00
3	509760,90	2280379,00	70	509894,40	2280039,00	137	509745,60	2280441,00	204	509722,20	2280197,00	271	509686,90	2280909,00	338	509968,60	2279802,00
4	509762,40	2280380,00	71	509885,20	2280117,00	138	509742,10	2280454,00	205	509721,10	2280188,00	272	509758,70	2280421,00	339	509702,80	2279449,00
5	509759,90	2280389,00	72	509881,10	2280117,00	139	509742,00	2280454,00	206	509724,90	2280154,00	273	509757,90	2280414,00	340	509702,60	2279446,00
6	509673,70	2280771,00	73	509878,80	2280123,00	140	509737,80	2280472,00	207	509713,50	2280151,00	274	509754,10	2280414,00	341	509713,20	2279446,00
7	509672,90	2280771,00	74	509882,00	2280124,00	141	509711,90	2280563,00	208	509715,80	2280143,00	275	509759,60	2280394,00	342	509715,80	2279454,00
8	509676,60	2280756,00	75	509884,70	2280128,00	142	509709,20	2280575,00	209	509738,80	2280414,00	276	509742,90	2280454,00	343	509742,90	2279447,00
9	509676,80	2280751,00	76	509883,80	2280139,00	143	509705,70	2280591,00	210	509739,40	2280472,00	277	509746,50	2280414,00	344	509746,50	2279454,00
10	509678,30	2280751,00	77	509882,40	2280149,00	144	509704,00	2280596,00	211	509740,10	2280472,00	278	509713,10	2280572,00	345	509746,50	2279463,00
11	509678,00	2280762,00	78	509880,00	2280162,00	145	509703,00	2280603,00	212	509740,10	2280472,00	279	509712,40	2280581,00	346	509740,10	2279479,00
12	509675,50	2280766,00	79	509884,20	2280151,00	146	509780,60	2280305,00	213	509740,10	2280472,00	280	509711,80	2280571,00	347	509740,10	2279485,00
13	509683,30	2280720,00	80	509884,10	2280157,00	147	509784,10	2280306,00	214	509740,10	2280472,00	281	509714,10	2280342,00	348	509740,10	2279520,00
14	509681,40	2280718,00	81	509836,30	2280178,00	148	509779,70	2280317,00	215	509740,10	2280472,00	282	509789,40	2280338,00	349	509740,10	2279449,00
15	509682,10	2280720,00	82	509842,10	2280180,00	149	509776,80	2280328,00	216	509740,10	2280472,00	283	509785,50	2280343,00	350	509740,10	2279447,00
16	509685,80	2280711,00	83	509836,20	2280203,00	150	509772,90	2280342,00	217	509740,10	2280472,00	284	509776,40	2280335,00	351	509740,10	2279443,00
17	509684,20	2280720,00	84	50984,40	2280206,00	151	509763,10	2280342,00	218	509740,10	2280472,00	285	509819,60	2280296,00	352	509740,10	2279446,00
18	509582,20	2281015,00	85	509831,30	2280256,00	152	509762,40	2280380,00	219	509740,10	2280472,00	286	509816,00	2280295,00	353	509740,10	2279446,00
19	509624,00	2281015,00	86	509824,00	2281015,00	153	509762,40	2280380,00	220	509740,10	2280472,00	287	509816,00	2280295,00	354	509740,10	2279461,00
20	509582,20	2281015,00	87	509820,10	2280269,00	154	509760,60	2280380,00	221	509740,10	2280472,00	288	509825,10	2280271,00	355	509740,10	2279459,00
21	509581,60	2281015,00	88	509819,60	2280271,00	155	509760,50	2280380,00	222	509740,10	2280472,00	289	509825,10	2280271,00	356	509740,10	2279455,00
22	509581,40	2281015,00	89	509819,60	2280271,00	156	509760,40	2280380,00	223	509740,10	2280472,00	290	509825,10	2280271,00	357	509740,10	2279458,00
23	509579,80	2281015,00	90	509815,50	2280281,00	157	509760,40	2280380,00	224	509740,10	2280472,00	291	509825,10	2280271,00	358	509740,10	2279433,00
24	509583,00	2281015,00	91	509816,10	2280281,00	158	509760,40	2280380,00	225	509740,10	2280472,00	292	509825,10	2280271,00	359	509740,10	2279437,00
25	509583,20	2281012,00	92	509819,30	2280289,00	159	509760,50	2280380,00	226	509740,10	2280472,00	293	509825,10	2280271,00	360	509740,10	2279432,00
26	50974,30	2279335,00	93	509819,30	2280289,00	160	509760,50	2280380,00	227	509740,10	2280472,00	294	509825,10	2280271,00	361	509740,10	2279432,00
27	50970,90	2279394,00	94	509819,30	2280289,00	161	509760,40	2280380,00	228	509740,10	2280472,00	295	509825,10	2280271,00	362	509740,10	2279432,00
28	50972,30	2279288,00	95	509819,30	2280288,00	162	509760,40	2280380,00	229	509740,10	2280472,00	296	509825,10	2280271,00	363	509740,10	2279430,00
29	50974,60	2279326,00	96	509819,30	2280288,00	163	509760,40	2280380,00	230	509740,10	2280472,00	297	509825,10	2280271,00	364	509740,10	2280036,00
30	50974,60	2280151,00	97	509819,30	2280288,00	164	509760,40	2280380,00	231	509740,10	2280472,00	298	509825,10	2280271,00	365	509740,10	2280033,00
31	50975,90	2280134,00	98	509819,30	2280288,00	165	509760,40	2280380,00	232	509740,10	2280472,00	299	509825,10	2280271,00	366	509740,10	2280058,00
32	50977,30	2280136,00	99	509819,30	2280288,00	166	509760,40	2280380,00	233	509740,10	2280472,00	300	509825,10	2280271,00	367	509740,10	2280053,00
33	50973,80	2280114,00	100	509571,80	2281173,00	167	509760,40	2280380,00	234	509740,10	2280472,00	301	509825,10	2280271,00	368	50973,30	2280071,00
34	50970,90	2279954,00	101	509568,30	2281111,00	168	509760,40	2280380,00	235	509740,10	2280472,00	302	509825,10	2280271,00	369	50974,30	2280054,00
35	50978,30	2279965,00	102	509569,40	2281076,00	169	509760,40	2280380,00	236	509740,10	2280472,00	303	509825,10	2280271,00	370	50974,30	2280026,00
36	50986,80	2279871,00	103	509568,20	2280814,00	170	509760,40	2280380,00	237	509740,10	2280472,00	304	509825,10	2280271,00	371	50969,90	2280024,00
37	50992,30	2279778,00	104	509569,20	2280814,00	171	509574,50	2280819,00	238	509740,10	2280472,00	305	509825,10	2280271,00	372	50969,50	2280023,00
38	50995,70	2279790,00	105	509569,50	2280814,00	172	509569,50	2280819,00	239	509740,10	2280472,00	306	509825,10	2280271,00	373	50969,30	2280023,00
39	50993,20	2279659,00	106	509568,50	2281012,00	173	509568,50	2280819,00	240	509740,10	2280472,00	307	509825,10	2280271,00	374	50970,30	2280194,00
40	50993,50	2279474,00	107	509568,10	2281012,00	174	509568,10	2280819,00	241	509740,10	2280472,00	308	509825,10	2280271,00	375	50971,40	2280197,00
41	50993,50	2279474,00	108	509568,20	2281012,00	175	509568,20	2280819,00	242	509740,10	2280472,00	309	509825,10	2280271,00	376	50970,30	2280204,00
42	50996,00	2279474,00	109	509568,90	2281012,00	176	509568,90	2280819,00	243	509740,10	2280472,00	310	509825,10	2280271,00	377	509571,00	2280207,00
43	50991,10	2279430,00	110	509568,20	2281012,00	177	509568,20	2280819,00	244	509740,10	2280472,00	311	509825,10	2280271,00	378	50957,40	2280207,00
44	50983,10	2279443,00	111	509568,90	2281012,00	178	509568,90	2280819,00	245	509740,10	2280472,00	312	509825,10	2280271,00	379	509571,00	2280207,00
45	50985,50	2279481,00	112	509568,80	2281012,00	179	509568,80	2280819,00	246	509740,10	2280472,00	313	509825,10	2280271,00	380	50957,40	2280207,00
46	50983,00	2279518,00	113	509568,30	2281012,00	180	509568,30	2280819,00	247	509740,10	2280472,00	314	509825,10	2280271,00	381	50957,40	2280207,00
47	50984,90	2279589,00	114	509568,70	2281012,00	181	509568,70	2280819,00	248	509740,10	2280472,00	315	509825,10	2280271,00	382	50957,40	2280207,00
48	50984,00	2279645,00	115	509568,30	2281012,00	182	509568,30	2280819,00	249	509740,10	2280472,00	316	509825,10	2280271,00	383	50957,40	2280207,00
49	50985,90	2279695,00	116	509568,60	2281012,00	183	509568,60	2280819,00	250	509740,10	2280472,00	317	509825,10	2280271,00	384	50957,40	2280207,00
50	50995,60	2279726,00	117	509568,20	2281012,00	184	509568,20	2280819,00	251	509740,10	2280472,00	318	509825,10	2280271,00	385	50957,40	2280207,00
51	50996,30	2279741,00	118	509568,40	2281012,00	185	509568,40	2280819,00	252	509740,10	2280472,00	319	509825,10	2280271,00	386	50957,40	2280207,00
52	50997,50	2279759,00	119	509568,30	2281012,00	186	509568,30	2280819,00	253	509740,10	2280472,00	320	509825,10	2280271,00	387	50957,40	2280207,00
53	50996,50	2279776,00	120	509568,30	2281012,00	187	509568,30	2280819,00	254	509740,10	2280472,00	321	509825,10	2280271,00	388	50957,40	2280207,00
54	50995,50	2279804,00	121	509568,30	2281012,00	188	509568,30	2280819,00	255	509740,10	2280472,00	322	509825,10	2280271,00	389	50957,40	2280207,00
55	50993,60	2279849,00	122	509568,30	2281012,00	189	509568,30	2280819,00	256	509740,10	2280472,00	323	509825,10	2280271,00	390	50957,40	2280207,00</

